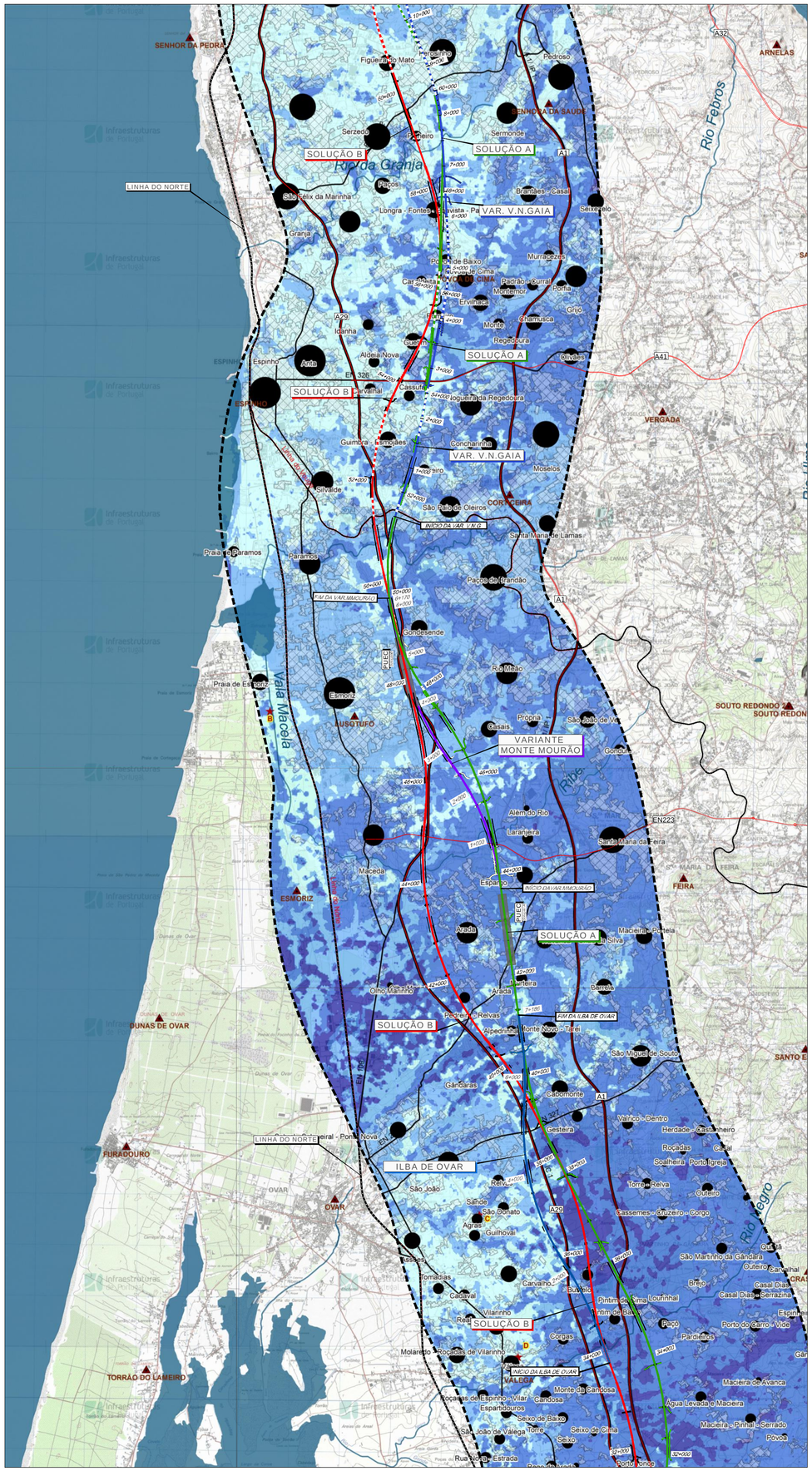

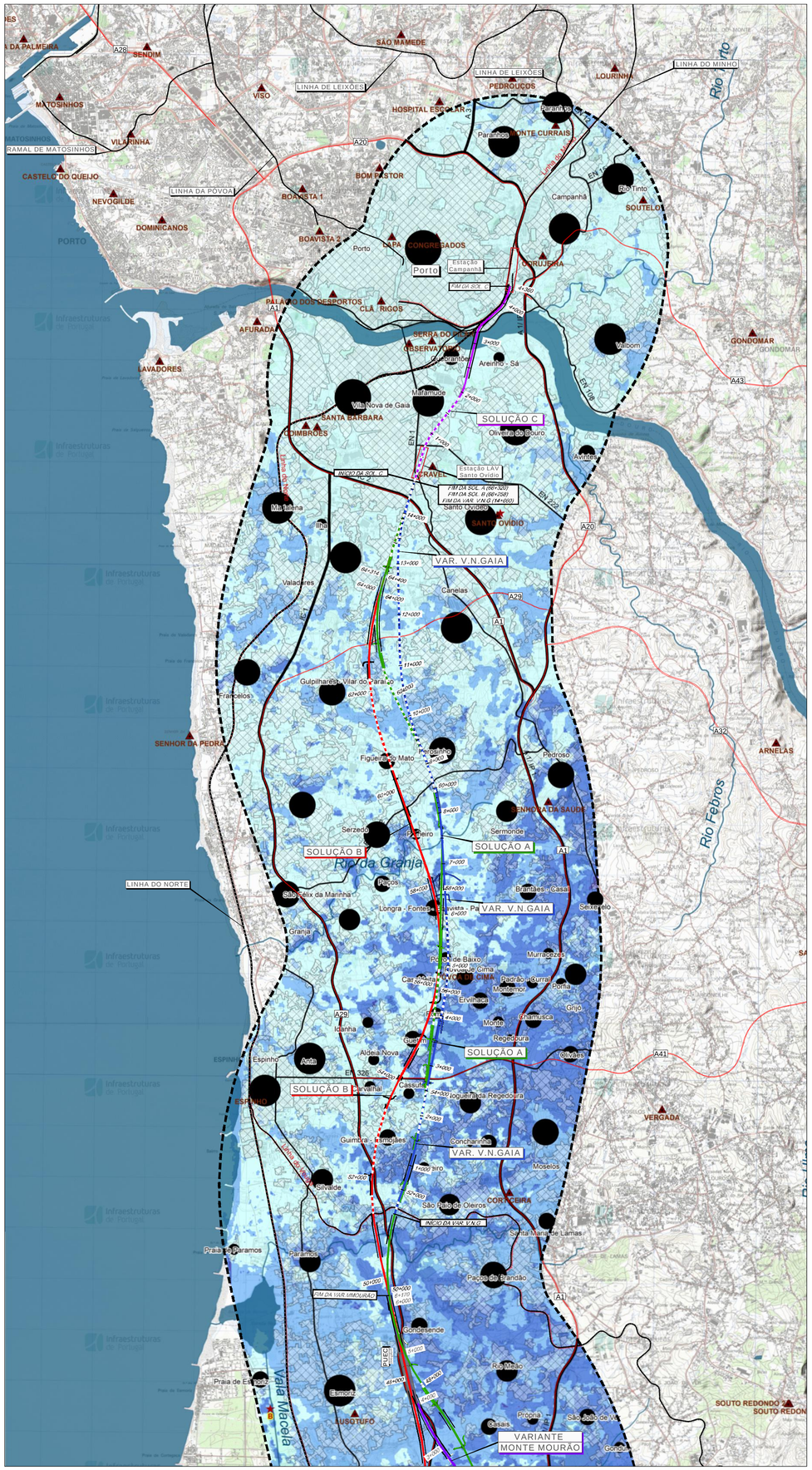

Área de Estudo

Fisiografia

- Vértices Geodésicos
- Linhas de Água
- Corpos de Água

Absorção Visual

- Muito Reduzida
- Reduzida
- Moderada
- Elevada

Observadores Permanentes

- Aglomerados Urbanos

Dimensão dos Aglomerados Urbanos por número de habitantes (Fonte: Census 2011)

- < 250 hab.
- 250 - 750 hab.
- 750 - 2.500 hab.
- 2.500 - 5.000 hab.
- 5.000 - 10.000 hab.
- 10.000 - 50.000 hab
- > 50.000 hab.

Observadores Temporários

- Vias Principais
- Vias Secundárias
- Estrutura Férrea

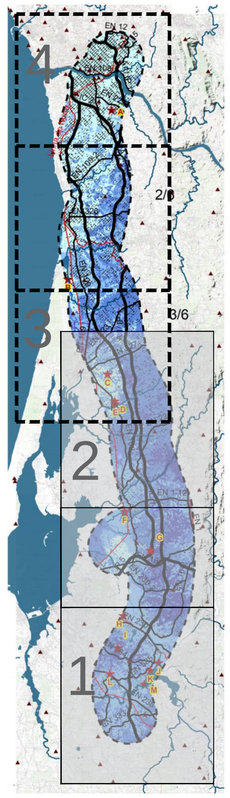

1:300 000

Pontos de Interesse

- A - Miradouro do Monumento da Imaculada Virgem Maria
- B - Miradouro do Parque Ambiental do Buçaquinho
- C - Núcleo Museológico "As Trincanas de Ovar"
- D - Museu Escolar Oliveira Lopes
- E - Igreja Matriz de Santa Maria de Válega
- F - Centro Interpretativo Ambiental BioRia
- G - Capela das Almas e da Sra. dos Prazeres
- H - Forno Cerâmico Romano
- I - Capela do Picoto
- J - Ponte Romana de Requeixo
- K - Igreja Matriz de São Paio
- L - Igreja de Nossa Senhora de Fátima
- M - Miradouro da Pateira do Carregal

N

Cofinanciado pela União Europeia

Notas e historial de Alterações

REV 00 EMISSÃO INICIAL

Fonte (Cartografia de base):
Instituto Geográfico do Exército, Cartas Militares de Portugal da Série M888 à escala 1:25.000:
122 - Porto, 4 edição de 2013; 133 - Valadares (Vila Nova de Gaia), 5 edição de 2012; 143 - Espinho, 5 edição de 2012;
153 - Ovar, 4 edição de 1998; 154 - São João da Madeira, 3 edição de 2000; 163 - Estarreja, 4 edição de 1998;
174 - Murtosa, 4 edição de 2002; 175 - Albergaria-a-Velha, 4 edição de 2001; 185 - Aveiro, 4 edição de 2001;
186 - Águeda, 3 edição de 2002; 196 - Vagos, 5 edição de 2002; 197 - Oliveira do Bairro, 3 edição de 2001.
Referência NE_852/2022

Logótipos e informação complementar

Projectista

arqpais paisagem e ambiente — AGELPRO AMBIENTE

Ficheiro	Data
PF102A_AMB.EP.10.10.13.000.00.dwg	10/2022

N.º Projectista: PF102A_AMB.EP.10.10.13.002.00

Levantou	BF
Desenhou	JCT
Projectou	BF
Verificou	OBF/FT

Infraestruturas de Portugal
Direção de Engenharia e Ambiente

O Responsável por: EA - PRO, Luísa Almeida

Linha: LINHA FERROVIÁRIA DE ALTA VELOCIDADE ENTRE PORTO E LISBOA
Local: LOTE A - AVEIRO (OIÁ) / PORTO (CAMPANHÃ)
Fase do Projecto: ESTUDO PRÉVIO
Especialidade Técnica: AMBIENTE
Nome do Empreendimento: LINHA DE ALTA VELOCIDADE PORTO - LISBOA FASE 1: PORTO / SOURE
Título do Desenho: CAPACIDADE DE ABSORÇÃO VISUAL DA PAISAGEM

Sistema de referência: EPSG 3763 (PT-TM06/ETRS89 - European Terrestrial Reference System 1989)

Formato: A1 - 594x841

Escalas: 1: 50 000 (0 – 500 – 1000 m)

O Diretor da DEA: José Alves Monteiro

Tipo	N.º SAP	N.º de Ordem no Projecto	Versão	Folha	Desenho
316			0	2/2	13